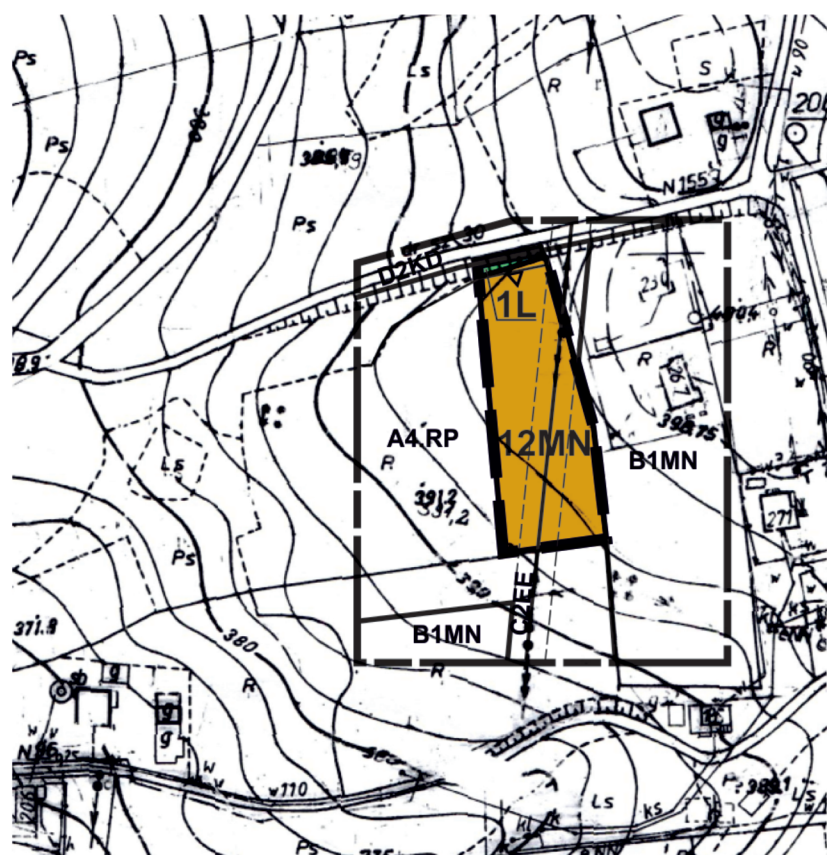



ZMIANA MIEJSCOWYCH PLANÓW ZAGOSPODAROWANIA PRZESTRZENNEGO W GMINIE CHEŁMIEC

Wieś Piątkowa, część działki nr 428/4

RYSUNEK PLANU NR 19



Oznaczenia inne informacyjne

B1MN
A4.RP
5.1.ZL
D2KD
C2EE

Linie rozgraniczające tereny o różnym przeznaczeniu oraz symbole identyfikacyjne terenów o różnym przeznaczeniu lub różnych zasadach zagospodarowania wyznaczone w planie miejscowym - zlokalizowane poza obszarem objętym planem

Źródło pochodzenia mapy: państwowy zasób geodezyjny i kartograficzny prowadzony przez Starostę Nowosądeckiego.
Układ współrzędnych mapy ETRS89/POLAND CS 2000 ZONE 7 ID EPSG: 2178

Załącznik Nr 19 do uchwały Nr
Rady Gminy Chełmec z dnia

LEGENDA



Granica analizowanego otoczenia

Ustalenia planu




Granica obszaru objętego planem



Linie rozgraniczające tereny o różnym przeznaczeniu lub różnych zasadach zagospodarowania



Teren zabudowy mieszkaniowej jednorodzinnej

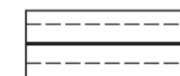


Teren lasu



Nieprzekraczalna linia zabudowy

Oznaczenia informacyjne



Linia elektroenergetyczna średniego napięcia wraz ze strefą ochronną

Wyrys ze studium uwarunkowań i kierunków zagospodarowania przestrzennego gminy Chełmec uchwalonego uchwałą nr XV/294/2020 Rady Gminy Chełmec z dnia 20.01.2020r. z późn. zm.



LEGENDA:

M

Tereny zabudowy mieszkaniowej

R

Tereny rolne

ZL

Tereny leśne

X

Tereny osuwisk nieaktywnych

X

Tereny osuwisk aktywnych okresowych

—

Istniejąca sieć elektroenergetyczna wysokich napięć

—

Droga klasy publicznej

—

Obszar objęty planem

Z uwagi na skalę rysunku Studium dopuszcza się w miejscowych planach zagospodarowania przestrzennego korygowanie do 30 m ostatecznych przebiegów linii rozgraniczających pomiędzy terenami o różnym przeznaczeniu lub różnych zasadach zagospodarowania, w zależności od zaistniałych uwarunkowań i potrzeb, których nie można było przewidzieć na etapie sporządzania studium uwarunkowań i kierunków zagospodarowania przestrzennego.